



1. Planänderung des PFA 3 – Hanau

Informationsveranstaltung |
Nordmainische S-Bahn

1. Juli 2021 | Hanau

ein Projekt von

FRANKFURT
RHEINMAIN



Wichtiger Hinweis!

Dies ist eine freiwillige Informationsveranstaltung der Deutschen Bahn AG. Maßgeblich sind die Informationen der öffentlichen Bekanntmachung der Anhörungsbehörde, dem Regierungspräsidium Darmstadt.

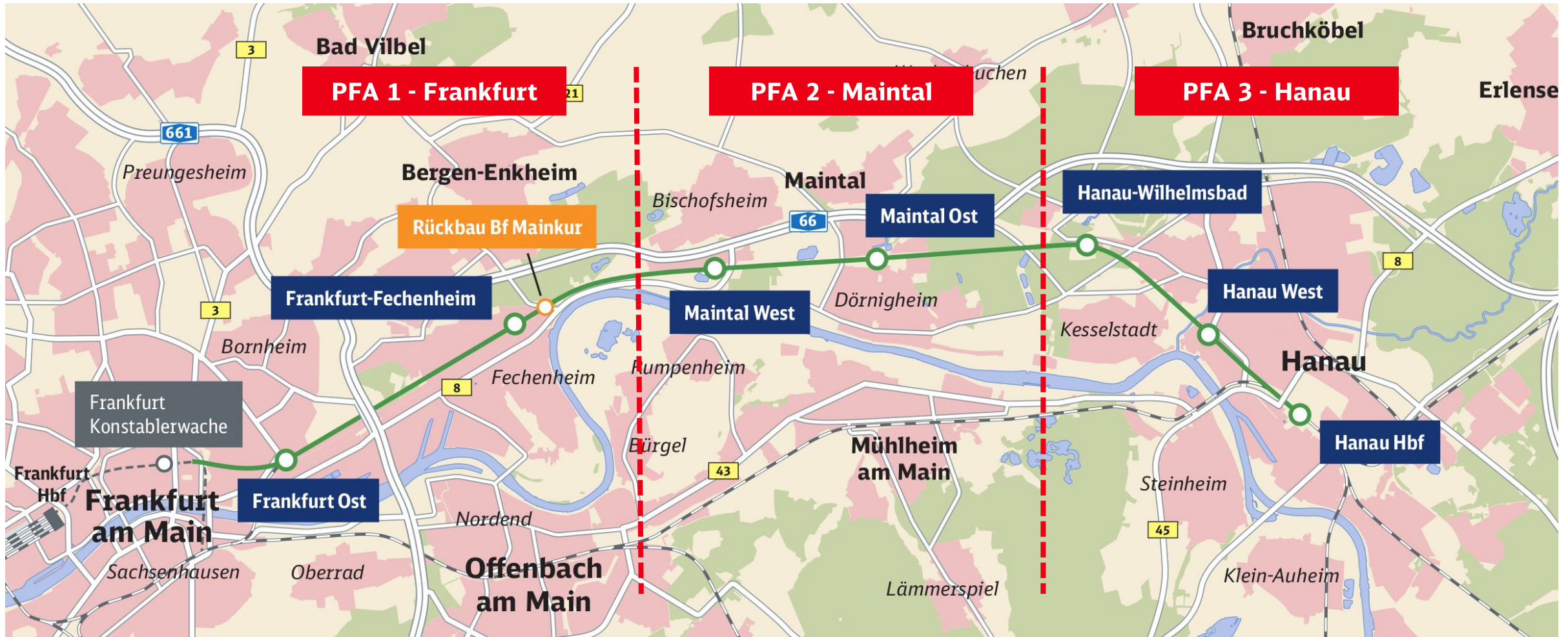
Diese Veranstaltung ist nicht Teil des offiziellen Planfeststellungsverfahrens.

- 1. Das Projekt Nordmainische S-Bahn**
- 2. Der Abschnitt Hanau (Planfeststellungsabschnitt 3)**
- 3. 1. Planänderung PFA 3 – Hanau**
- 4. Ablauf des Planfeststellungsverfahrens & weitere Termine – Online Fragstunde**


Das Projekt Nordmainische S-Bahn



Das Projekt Nordmainische S-Bahn. Ein Überblick.



Das Projekt Nordmainische S-Bahn. Die Baumaßnahmen.



Neubau von zwei Gleisen
zwischen Frankfurt und
Hanau (auf rd. 19,4 km)



Bau eines neuen Tunnels
zwischen Konstablerwache
und Frankfurt (Main) Ost
(auf rd. 1,4 km)



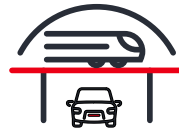
Barrierefreier Ausbau von
sieben Bahnhöfen und
Haltepunkten



Neubau von sieben
Eisenbahn-, Straßen-, Geh-
und Radwegüberführungen



Beseitigung von sechs
Bahnübergängen



Erweiterung und
Anpassung von 21
Eisenbahnüberführungen



Neue
Schallschutzmaßnahmen
(auf rd. 16,5 km)



Gleisumbau im
Hauptbahnhof Hanau

Das Projekt Nordmainische S-Bahn. Die nächsten Schritte.






Der Abschnitt Hanau (Planfeststellungsabschnitt 3)



Der PFA 3 – Hanau. Die Maßnahmen im Abschnitt.



Neubau von zwei Gleisen (rd. 5,6 Kilometer), Gleisumbau im Hanau Hbf



Neubau von sechs EÜs und einer SÜ



Beseitigung von drei BÜs



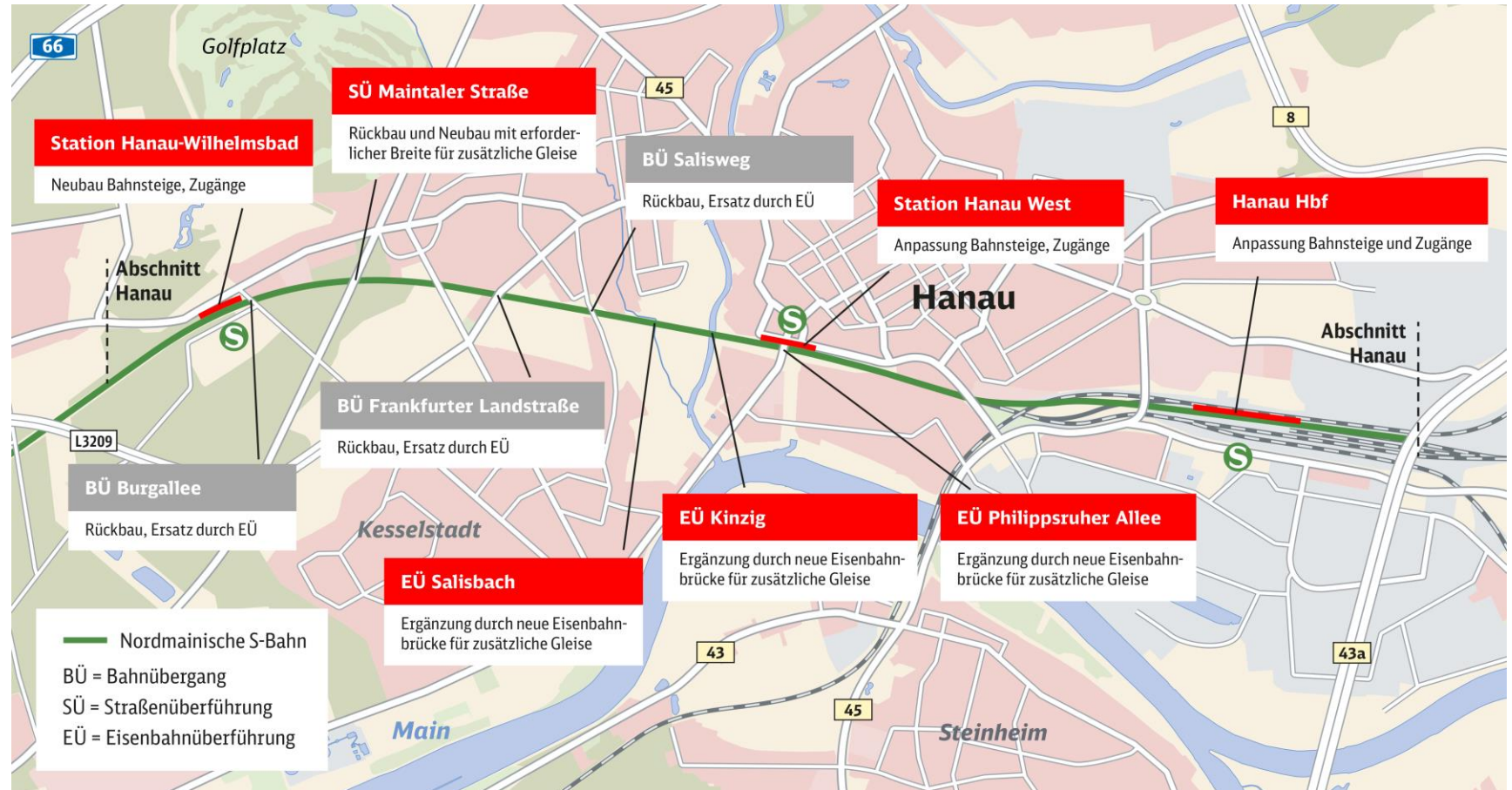
Neue Lärmschutzwände (rd. 9,2 Kilometern)



Neubau/Anpassungen der Stationen Hanau-Wilhelmsbad, Hanau West und Hanau Hbf



Landschaftspflegerische, artenschutzrechtliche und wasserbauliche Maßnahmen




Der PFA 3 – Hanau. Die Bauwerke im Abschnitt. Bahnhof Hanau-Wilhelmsbad/Burgallee.



Standort Bauwerk 
Blickrichtung 

Der PFA 3 – Hanau. Die Bauwerke im Abschnitt. Bahnhof Hanau-Wilhelmsbad/Burgallee.



Standort Bauwerk 
Blickrichtung 

Der PFA 3 – Hanau. Die Bauwerke im Abschnitt. Bahnhof Hanau-Wilhelmsbad/Burgallee.



Standort Bauwerk 
Blickrichtung 

Der PFA 3 – Hanau. Die Bauwerke im Abschnitt. Bahnhof Hanau-Wilhelmsbad/Burgallee.




Standort Bauwerk ○
Blickrichtung ←

Der PFA 3 – Hanau. Die Bauwerke im Abschnitt. Eisenbahnüberführung Maintaler Straße.



Standort Bauwerk 
Blickrichtung 

Der PFA 3 – Hanau. Die Bauwerke im Abschnitt. Eisenbahnüberführung Maintaler Straße.



Standort Bauwerk 
Blickrichtung 

Der PFA 3 – Hanau. Die Bauwerke im Abschnitt. Eisenbahnüberführung Salisweg.



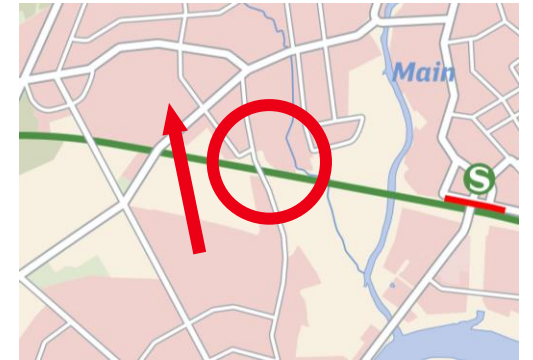
Standort Bauwerk 
Blickrichtung 

Der PFA 3 – Hanau. Die Bauwerke im Abschnitt. Eisenbahnüberführung Salisweg.



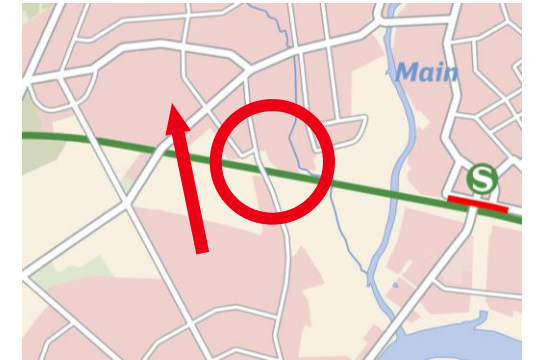
Standort Bauwerk 
Blickrichtung 

Der PFA 3 – Hanau. Die Bauwerke im Abschnitt. Eisenbahnüberführung Salisweg.



Standort Bauwerk 
Blickrichtung 

Der PFA 3 – Hanau. Die Bauwerke im Abschnitt. Eisenbahnüberführung Salisweg.



Standort Bauwerk 
Blickrichtung 

Der PFA 3 – Hanau. Die Bauwerke im Abschnitt. Haltepunkt Hanau West.



Standort Bauwerk 
Blickrichtung 

Der PFA 3 – Hanau. Die Bauwerke im Abschnitt. Haltepunkt Hanau West.




Standort Bauwerk 
Blickrichtung 

Der PFA 3 – Hanau. Die Bauwerke im Abschnitt. Haltepunkt Hanau West.




Standort Bauwerk 
Blickrichtung 

Der PFA 3 – Hanau. Die Bauwerke im Abschnitt. Haltepunkt Hanau West.



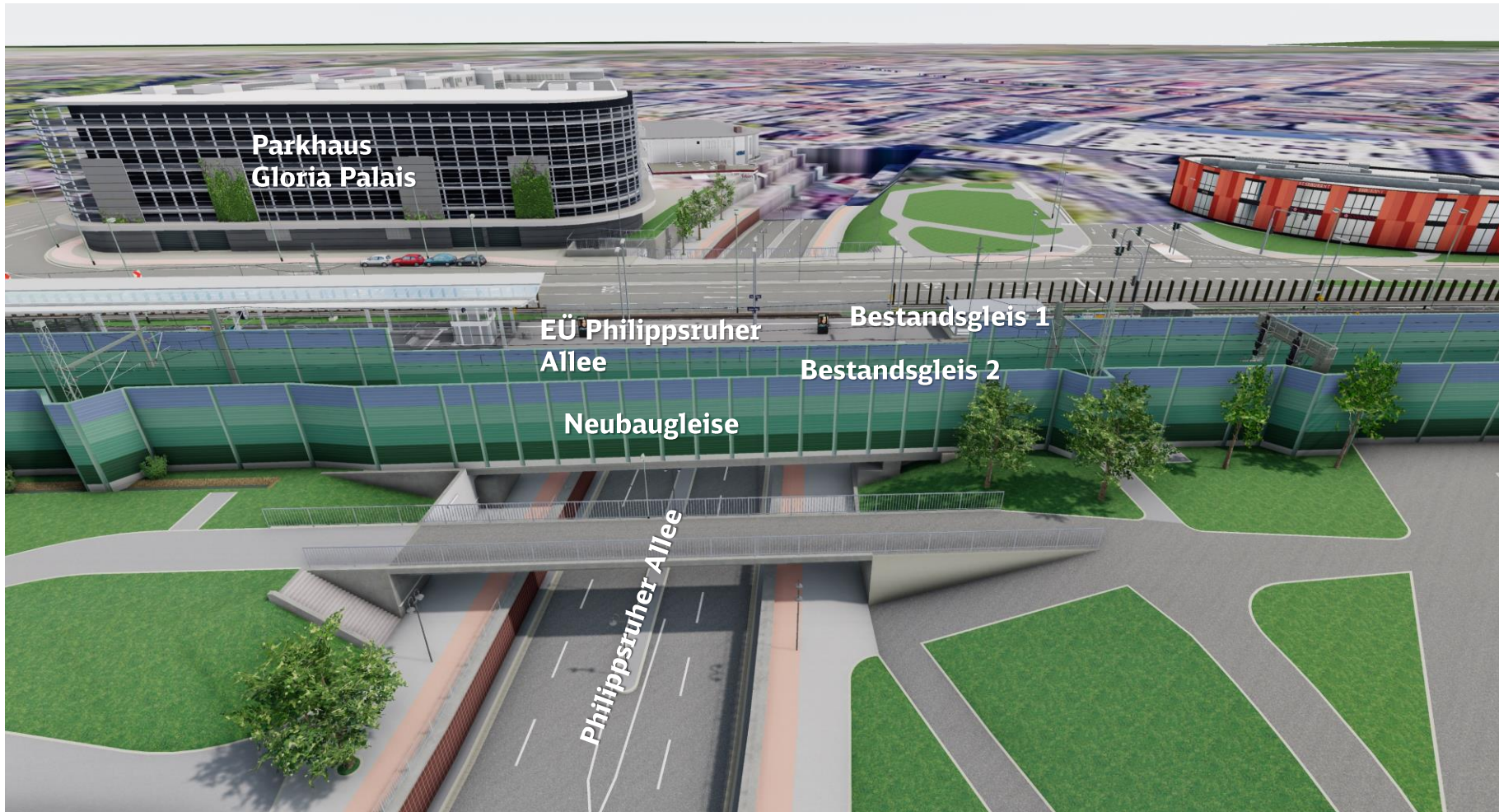
Standort Bauwerk 
Blickrichtung 

Der PFA 3 – Hanau. Die Bauwerke im Abschnitt. Haltepunkt Hanau West.



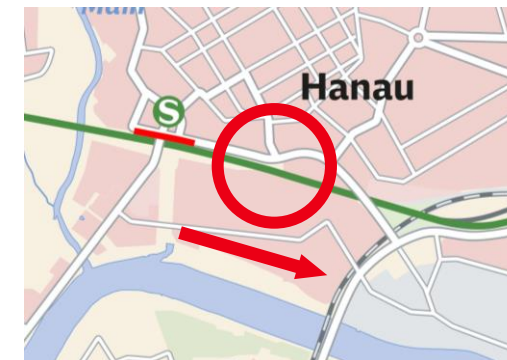
Standort Bauwerk ○
Blickrichtung ←

Der PFA 3 – Hanau. Die Bauwerke im Abschnitt. Haltepunkt Hanau West.



Standort Bauwerk 
Blickrichtung 

Der PFA 3 – Hanau. Die Bauwerke im Abschnitt. Schallschutz im Bereich Westbahnhofstraße.



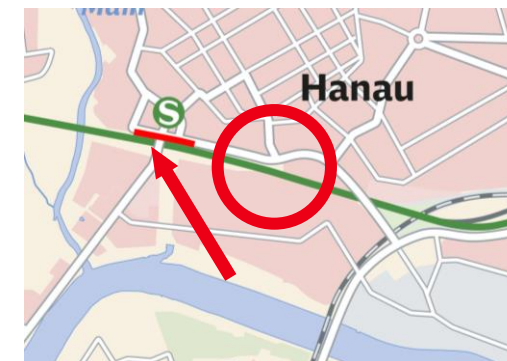
Standort Bauwerk 
Blickrichtung 

Der PFA 3 – Hanau. Die Bauwerke im Abschnitt. Schallschutz im Bereich Westbahnhofstraße.



Standort Bauwerk 
Blickrichtung 

Der PFA 3 – Hanau. Die Bauwerke im Abschnitt. Schallschutz im Bereich Westbahnhofstraße.



Standort Bauwerk 
Blickrichtung 

Der PFA 3 – Hanau. Die Bauwerke im Abschnitt. Schallschutz im Bereich Westbahnhofstraße.



Standort Bauwerk 
Blickrichtung 

1. Planänderung im PFA 3 – Hanau. Hanau Hauptbahnhof.



- Standort Bauwerk ○
- Blickrichtung ←
- Bahnsteigflächen □




1. Planänderung im PFA 3 – Hanau. Hanau Hauptbahnhof.



- Standort Bauwerk ○
- Blickrichtung ←
- Bahnsteigflächen □




Der PFA 3 – Hanau. Die Bauwerke im Abschnitt. Hanau Hauptbahnhof.



Standort Bauwerk 
Blickrichtung 
Bahnsteigflächen 

Der PFA 3 – Hanau. Die Bauwerke im Abschnitt. Hanau Hauptbahnhof.



Standort Bauwerk 
Blickrichtung 
Bahnsteigflächen 

Hanau-Wilhelmsbad

1. Planänderung im PFA 3 – Hanau

1. Planänderung im PFA 3 – Hanau. Übersicht.



Änderungen am Betriebsprogramm 2030



Änderungen an Gutachten und Konzepten

- Schall
- Baulärm
- Umwelt
- Seveso (Gefahrgutunfälle)
- Brandschutz Hanau Hbf
- Rettungskonzept



Änderungen an baulichen Anlagen

- Schallschutzwände
- Eisenbahnüberführungen
- Entwässerungsanlagen
- Bahnsteige und Ausstattung



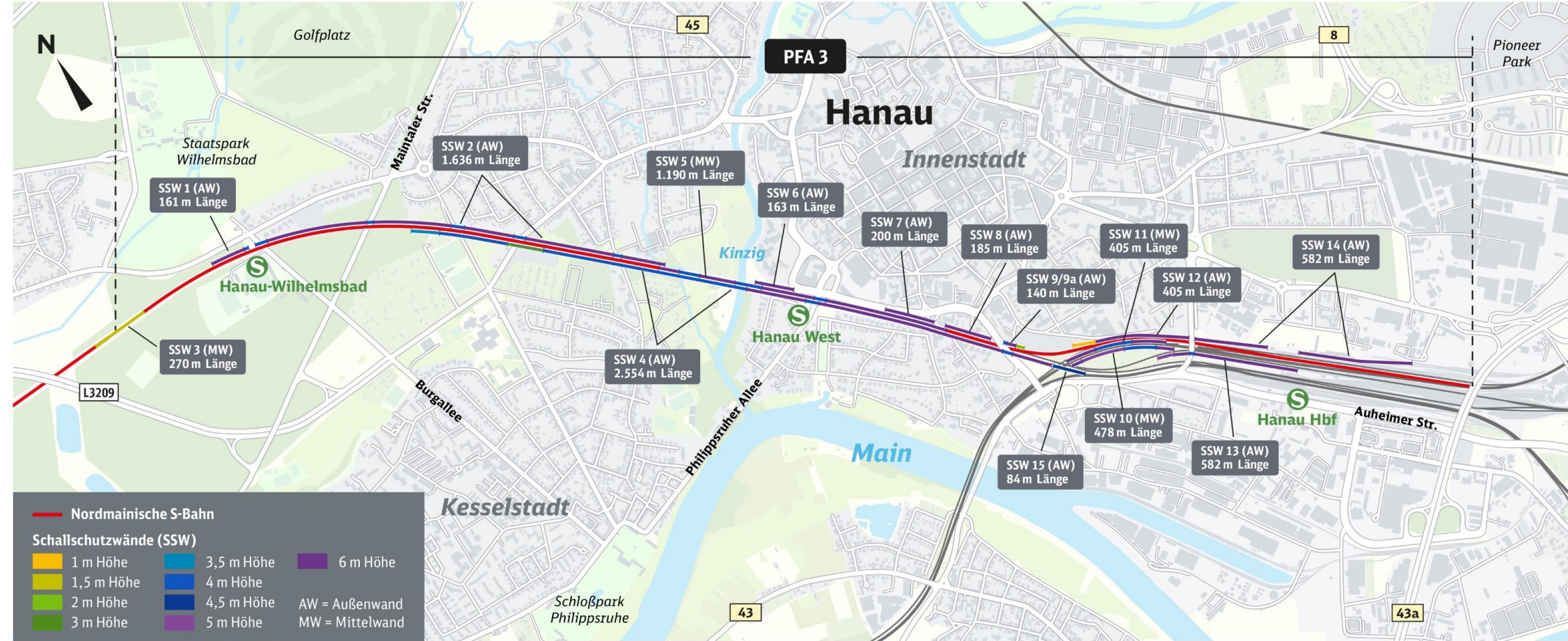
1. Planänderung im PFA 3 – Hanau. Neues Betriebsprogramm 2030.



- Änderung des bisherigen Betriebsprogramms (BP) 2025
 - Grundlage: Prognose der **Zugzahlen 2030** des BMVI
- Aktuelles Betriebsprogramm 2030 in den Antragsunterlagen enthalten

Strecke 3660 (nordmainisch)	SPFV	SPNV	S-Bahn	SGV	Gesamt
Ist (2018)	37	107	0	96	240
Soll (2030)	51	78	0	117	246

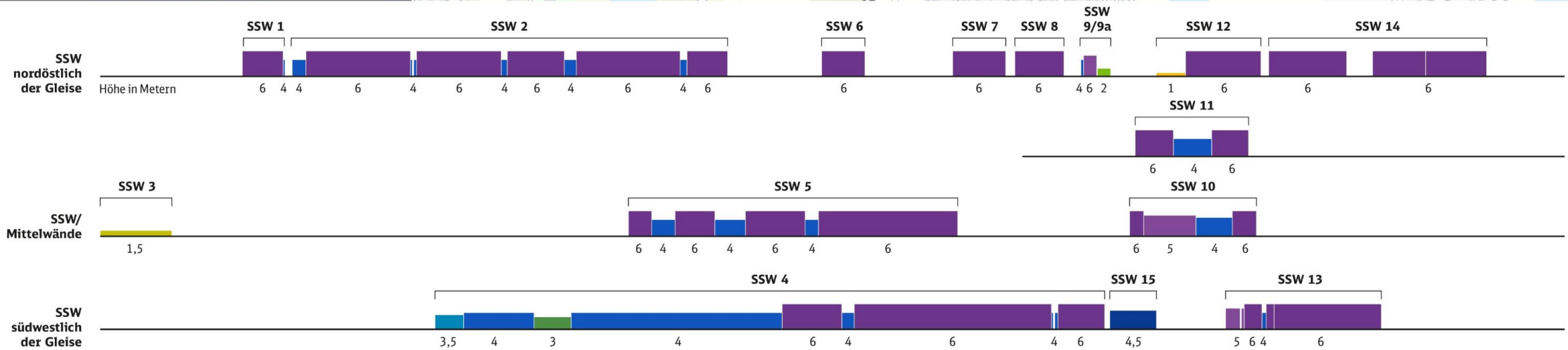
Strecke 3685 (Neubaugleise)	SPFV	SPNV	S-Bahn	SGV	Gesamt
Ist (2018)	0	0	0	0	0
Soll (2030)	0	0	118	0	118








— Nordmainische S-Bahn

Schallschutzwände (SSW)

1 m Höhe	3,5 m Höhe	6 m Höhe
1,5 m Höhe	4 m Höhe	
2 m Höhe	4,5 m Höhe	AW = Außenwand
3 m Höhe	5 m Höhe	MW = Mittelwand



1. Planänderung im PFA 3 – Hanau. Was steht in den Planfeststellungsunterlagen?

-  Was wird wo gebaut?
-  Wo fährt der Baustellenverkehr entlang?
-  Wo finde ich Informationen zu Schall- und Erschütterungsschutz?
-  Wird eine Fläche von meinem Grundstück benötigt?
-  Welche Tier- und Pflanzenarten werden durch das Vorhaben berührt?

1. Planänderung im PFA 3 – Hanau. Wie sind die Planunterlagen aufgebaut?

- Der Antrag auf die 1. Planänderung für den PFA 3 – Hanau umfasst **38 Bände (Bd.)** mit **28 Anlage-Nummern**.
- Änderungen im Vergleich zur ersten Offenlage sind **BLAU** markiert:
 - Geänderte Anlagen tragen den Index „a“.
 - Neue Textpassagen stehen in **blauer Schrift**.
 - Entfallene Sachverhalte sind ~~in blauer Schrift durchgestrichen~~.
- Das **Gesamtinhaltsverzeichnis** finden Sie in der Lesehilfe (Bd. 1, Anlage 0, S. 47f.).
 - Jede Anlage hat außerdem ein eigenes Inhaltsverzeichnis. Hier bekommen Sie einen ersten guten Überblick.

Gesamtinhaltsverzeichnis zur 1. Planänderung

Anlagen-Nr.	Planfestzustellende Unterlagen	Band
0	Lesehilfe zur 1. Planänderung gemäß § 73 (8) VwVfG	1
1	Erläuterungsbericht mit Abkürzungsverzeichnis	1
2	Übersichtspläne	1
3	Lagepläne zum Bauwerksverzeichnis	1
4	Bauwerksverzeichnis	2
5	Unterlagen zum Grunderwerb (Grunderwerbsverzeichnis, Grunderwerbspläne)	2
6	Bauwerkspläne (Querprofile, Draufsichten, Schnitte, Höhenpläne)	3
7	Baustellenerschließung und Transportwege, Baubehelfe	4
8	Leitungslagepläne	4
9	Zuwegekonzept für Rettungskräfte	5
10	Unterlagen zur Regelung wasserwirtschaftliche Sachverhalte	5
11	Landschaftspflegerischer Begleitplan	6-7
Gutachten und sonstige Unterlagen		
12.1	Umweltverträglichkeitsstudie	8-9
12.2	Gutachterliche Aussage zur Elektromagnetische Verträglichkeit (EMV)	9
12.3	Schalltechnische Untersuchung - Vorsorge	10-12
12.4	Erschütterungstechnische Untersuchung	13
12.5	Geotechnisches Gutachten	14-17
12.6	Hydrogeologisches Gutachten	18-27
12.7	Gutachterliche Aussage zu Altlasten	28-29
12.8	Maßnahmenplanung Wasserbau	30
12.9	Geotechnische Einzelgutachten	30-31
12.10	Schalltechnische Untersuchung - Baulärm	32-33
12.11	Schalltechnische Untersuchung - Gesamtlärm	33-34
12.12	Schalltechnische Untersuchung - TA Lärm	35
12.13	Ersatzwasserbeschaffungskonzept	35-37
12.14	Brandschutzkonzept Hbf Hanau	38
12.15	Seveso-Gutachten	38
12.16	IVE-Studien	38



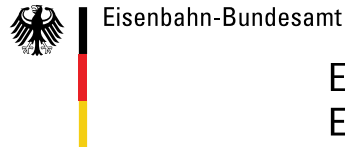

Ablauf des Planfeststellungsverfahrens & weitere Termine



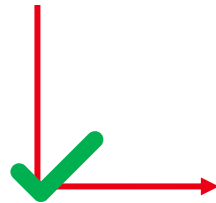
Ablauf des Planfeststellungsverfahrens & weitere Termine.



 DB erstellt Unterlagen für den Planfeststellungsantrag

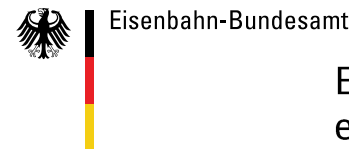


Einreichen des Antrags beim Eisenbahn-Bundesamt (EBA)



Anhörungsverfahren durch das Regierungspräsidium (RP) Darmstadt

- Öffentliche Auslegung für einen Monat (24. Juni – 23. Juli 2021)
- Einwendungen von Privatpersonen/Naturschutzverbänden möglich
- Stellungnahmen durch Träger öffentlicher Belange (TöB)
- Erwiderungen durch DB
- Erörterungstermin für Einwender, Fachbehörden und TöB
- Abschließende Stellungnahme durch RP Darmstadt



EBA prüft alle Sachverhalte und erlässt den Planfeststellungsbeschluss

Ablauf des Planfeststellungsverfahrens & weitere Termine.



Offenlage vom 24. Juni bis 23. Juli 2021

- Magistrat der Stadt **Hanau**, Stadtplanungsamt, Hessen-Homburg-Platz 7
- Stadtverwaltung **Maintal**, Fachbereich Stadtentwicklung Klosterhofstraße 4-6
- Gemeindevorstand **Linsengericht**, Amtshofstraße 1
- Gemeindeverwaltung **Münster**, Mozartstraße 8
- Online beim RP Darmstadt unter rp-darmstadt.hessen.de/24062021-oeffentlichkeitsbeteiligung-zur-1-aenderung-des-plans-fuer-die-nordmainische-s-bahn-pfa-3



Einwendungsfrist für betroffene Bürger:innen bis 20. September 2021



Online Sprechstunden, jeweils 20 Minuten am

- **5. Juli, 8 bis 12 Uhr**
- **19. Juli, 14 bis 18 Uhr**
- **19. August, 8 bis 12 Uhr**
- **2. September, 14 bis 18 Uhr**
- Anmeldung unter nordmainische-s-bahn.de/onlinesprechstunde-hanau.html

Ansprechpartner:innen.



DB Netz AG
Belgin Baser
Projektleiterin
Nordmainische S-Bahn

DB Netz AG
Robert Jovanovski
Teamleiter Verkehrsanlagen
Nordmainische S-Bahn



DB Netz AG
Julia Henderichs
Stakeholdermanagement und Projektkommunikation
Infrastrukturprojekte Mitte
Hahnstraße 49
60528 Frankfurt am Main

Telefon: +49 (0)152 3211-2836
E-Mail: nms-info@deutschebahn.com

Vielen Dank



DB