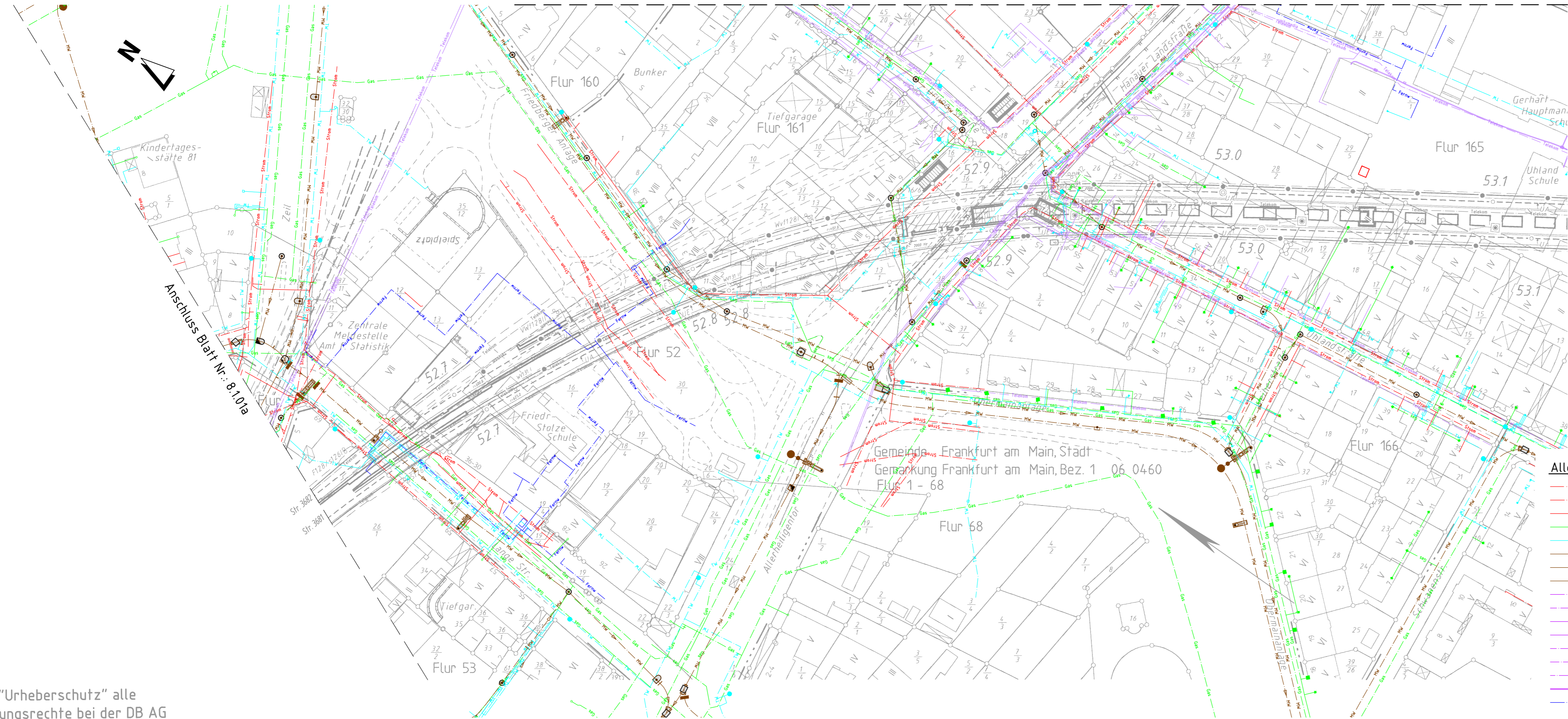
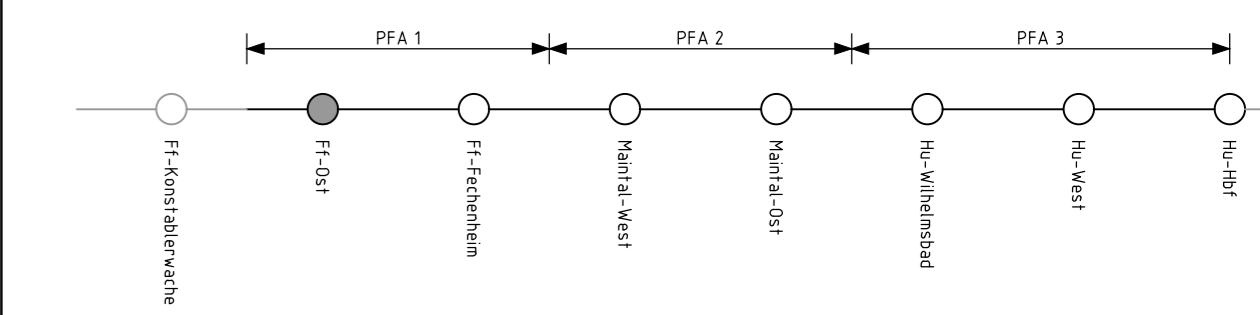


Anschluss Blatt Nr.: 8.1.03a







Allgemeine Zeichenerklärung

- AMT36 --- AMT36 Strom
- Strom --- Strom Strom
- VGF --- VGF Strom
- Gas --- Gas Gas
- TW --- TW Trinkwasser
- SW --- SW Schmutzwasser
- MW --- MW Mischwasser
- RW --- RW Regenwasser
- Ancor --- Ancor Fernmelde
- euNetworks --- euNetworks Fernmelde
- GLH --- GLH Fernmelde
- NGN --- NGN Fernmelde
- Open Grid --- Open Grid Fernmelde
- Telekom --- Telekom Fernmelde
- unlymedia --- unlymedia Fernmelde
- Fernmelde Stadt FFM - Amt 16 (IKT) --- Fernmelde Stadt FFM - Amt 16 (IKT) Fernmelde
- Fernw --- Fernw Fernwärme



Unterlage für eine Entscheidung nach § 18 AEG

Auftraggeber:		Planverfasser:		Auftrag-Nr.:	
		  Planungsgemeinschaft Nordmainische S-Bahn Ing.-Büro Dipl.-Ing. H. Vössing GmbH Postfach 25 02 62 40093 Düsseldorf Düsseldorf, 19. Okt. 2017, gez. i. A. L. Röcher Ort, Datum, Unterschrift		Auftrag-Nr.:	
				Datum	Name
				gez.	30.04.2014
		bearb.	30.04.2014	Röcher	
		gepr.	30.04.2014	Beck	
Bauherr:		 DB Netz AG Regionalbereich Mitte Fachplanung sonstige Gewerke Pfarrrer-Perabo-Platz 4 60326 Frankfurt/Main		Plan-Nr.: 8.1.02a	
		DB Netz AG und DB S&S AG, vertreten durch:  DB Netz AG ING-MI-N Hahnstraße 49 60528 Frankfurt/Main Frankfurt/Main, 19. Okt. 2017, gez. i. V. B. Baser Ort, Datum, Unterschrift		Planart:	
				Planzeichen:	
				Blattgr.: 297 x 900 mm	
Maßstab: 1:1000		Leitungslageplan Bestand Strecke 3685 : Bau-km 52,630 – Bau-km 53,000		Einwirkungen (Lastmodelle):	
				Höhen- und Koordinatensystem DHHN 92 DBREF	
Projekt: S-Bahn Rhein-Main, Nordmainische S-Bahn					
Strecke: Planfeststellungsabschnitt 1 - Frankfurt					
Strecke		Kilometer		Brückennummer	
x		x			