
























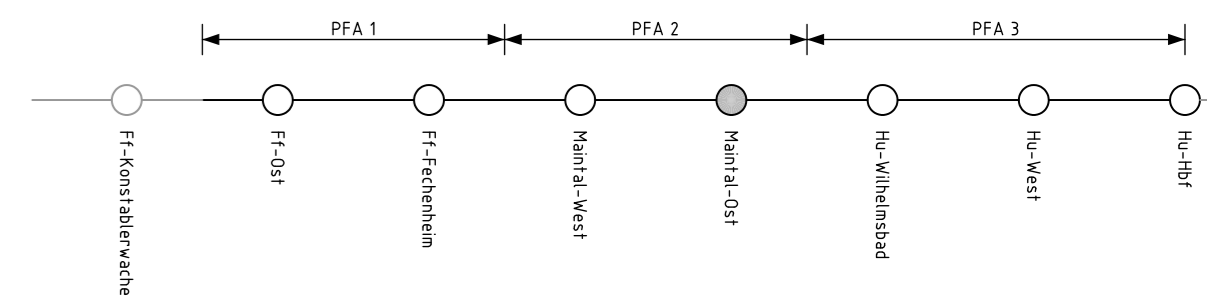


Allgemeine Zeichenerklärung

- | | |
|-------------------------------------------------------------------------------------|----------------------------------------------------|
|  | 1. Planänderung |
|  | Bestand |
|  | Neubau |
|  | Rückbau |
|  | Grenze der DB AG (Bestand) |
|  | Schutzgeländer |
|  | Zaun |
|  | Stützwand |
|  | Lärmschutzwand (LSW) |
|  | Tiefenentwässerung mit Reinigungsöffnung |
|  | Sammelleitung mit Fließbrichtung |
|  | Sickerschlit |
|  | Kabel in Erdleitung |
|  | aufgeständerter Kabelkanal |
|  | Kabelkanal mit Kabelschacht |
|  | Bahngraben |
|  | Mulde |
|  | Bauzeitliche Grundwassermessstelle |
|  | Überschwemmungsgebiet |
|  | Begrenzung- Wasserschutzzone |
|  | Baufeldgrenze
einschl. technologischer Streifen |
|  | Baustrasse |
|  | Baustelleneinrichtungsfläche (BE) |
|  | Bereitstellungsfläche |
-  Zufahrt zum Baufeld
siehe Anlage 7.0.2
Baustellenerschließung und Transportwege
Übersichtsplan, M 1:5000



Unterlage für eine Entscheidung nach § 18 AEG

Auftrag-Nr.:		DB		Planverfasser:		DB Engineering & Consulting GmbH Region Mitte Planung Frankfurt ITP-Mt-FFM Hahnstraße 52 60528 Frankfurt/Main	
Auftrags-Nr.:				DB		Frankfurt/Main, 06. Dez. 2016 geg. i.A. E. Gärthner Ort, Datum, Unterschrift	
Nr.		Datum		Name			
gez.		03/13		Fellwack			
bearb.		03/13		Heller			
gepr.		03/13		Witzmann			
Bauherr:		DB		NETZE		DB Netz AG und DB S&S AG vertreten durch:	
DB Netz AG Regionalbereich Mitte Fachplanung sonstige Gewerke Pfarrer-Perabo-Platz 4 60326 Frankfurt/Main		DB		NETZE		DB Netz AG ING-MI-N Hahnstraße 49 60528 Frankfurt/Main Frankfurt/Main, 06. Dez. 2016 geg. i.V. B. Baser Ort, Datum, Unterschrift	
Plan-Nr.:				7.1.19a			
Planart:							
Planzeichen:				3660AT			
Blattgr.:				297 x 1350			
Einwirkungen (Lastmodelle):							
Höhen- und Koordinatensystem DHHN 92 DB Ref							
Maßstab:							
1:1000							
Baustelleneinrichtung und -erschließung Lageplan							
Strecke 3685 : km 63,885 – km 64,788 Strecke 3660 : km 12,478 – km 13,380							
Projekt:							
S-Bahn Rhein-Main, Nordmainische S-Bahn							
Strecke:							
Planfeststellungsabschnitt 2 – Maintal							
Brückennummer							
Strecke		Kilometer		Kennzahl			
x				x			